



## FICHA MEDIA

Nombre y Apellidos: \_\_\_\_\_

Fecha de Nacimiento: \_\_\_\_\_

Dirección: \_\_\_\_\_

DNI: \_\_\_\_\_

Fecha actual: \_\_\_\_\_

# cerebroágil

## Lea atentamente el siguiente texto:

**Canarias** es un archipiélago situado en el océano Atlántico que conforma una comunidad autónoma española en el noroeste de África, con estatus de nacionalidad histórica.

Canarias abarca ocho islas, cinco islotes, ocho roques y el mar.

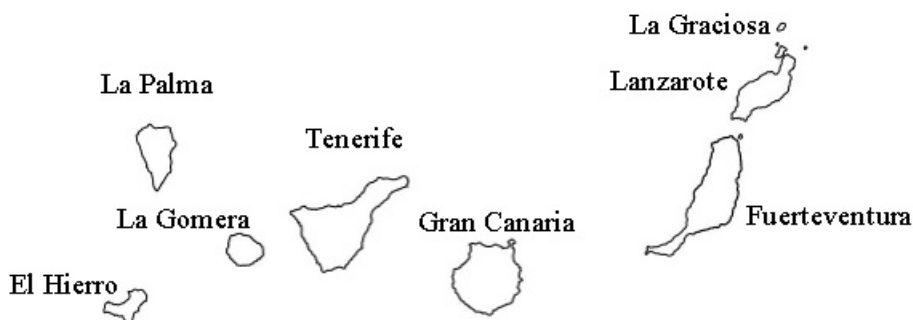
De las 8 islas, El Hierro, La Gomera, La Palma y Tenerife, constituyen la provincia de Santa Cruz de Tenerife, y, por otro lado, Fuerteventura, Gran Canaria y Lanzarote, que constituyen la provincia de Las Palmas.

Tal y como establece el Estatuto de Autonomía, la capitalidad de la comunidad autónoma es compartida entre las ciudades de Santa Cruz de Tenerife y Las Palmas de Gran Canaria; la sede del presidente del Gobierno autonómico alterna entre ambas por períodos legislativos, siendo la sede del vicepresidente distinta a la del presidente.

La bandera de Canarias está formada por tres franjas iguales en sentido vertical, cuyos colores son a partir del asta, blanco, azul y amarillo.

Tradicionalmente se asume que los colores de la bandera derivan de los colores de las dos actuales banderas de las provincias marítimas de Canarias; la de Tenerife (blanco y azul) y la de Gran Canaria (azul y amarillo), siendo el orden de los colores según la disposición geográfica de ambas, es decir, el blanco a la izquierda, que se corresponde con el occidente y con Tenerife, el amarillo a la derecha que se identifica con el oriente y con Gran Canaria. El azul (que comparten ambas) se sitúa en el centro.

Un plato típico canario son las papas con mojo que son patatas de tamaño pequeño cocidas enteras con agua y limón, acompañadas por la tradicional salsa a base de pimentón, ajo, comino, vinagre y aceite o la ropa vieja, que es un plato típico para aprovechar las sobras compuesto por trozos de carne y verduras variadas, con patatas y garbanzos mezclados para dar cuerpo al plato.



# cerebroágil

## 1. Conteste a las siguientes preguntas:


- ¿en qué océano está situado el archipiélago canario?
- ¿cuántas islas abarca canarias?
- ¿y cuántos islotes?
- ¿qué islas constituyen la provincia de Santa Cruz de Tenerife?
- ¿qué islas constituyen la provincia de Las Palmas?
- ¿de qué color es la bandera de Canarias?
- ¿de qué color es la bandera de Tenerife?
- ¿de qué color es la bandera de Las Palmas?

## 2. ¿Cuáles son las ocho islas canarias?

1. La Pal \_ \_
2. La Gom \_ \_ \_
3. Tene \_ \_ \_ \_
4. El Hie \_ \_ \_
5. Gr \_ \_ Cana \_ \_ \_
6. Lan \_ \_ \_ \_ \_
7. La Gra \_ \_ \_ \_ \_
8. Fuert \_ \_ \_ \_ \_

## 3. ¿Qué colores forman la bandera de Canarias?

## 4. Coloree la bandera de canarias:



# cerebro *ágil*

## 5. Forme frases con cada una de las siguientes palabras:

Playa

---

---

Volcán

---

---

Avión

---

---

Canarias

---

---

Isla

---

---

6. Seleccione el plato típico al que corresponden los siguientes ingredientes:

Trozos de carne y verduras variadas, con patatas y garbanzos mezclados para dar cuerpo al plato. Plato para aprovechar las sobras

Ropa vieja canaria

Gofio

Patatas de tamaño pequeño cocidas enteras con agua y limón, acompañadas por la tradicional salsa a base de pimentón, ajo, comino, vinagre y aceite

Papas con mojo

Frangollo

# cerebroágil

7. Escriba palabras que empiecen por las letras indicadas a continuación:

C-	A-	R-	S-

8. Clasifique los siguientes números:

10 22 40 4 72 77 9 15 72 90 16 74 35 64 33 29 18 88

Menores que 35	Entre 35 y 65	Mayores que 65

## 9. Busque en esta sopa de letras las 8 islas que forman canarias:

L	A	G	R	A	C	I	O	S	A	F
T	A	S	A	R	E	T	U	N	C	U
E	L	A	G	O	M	E	R	A	Y	E
N	R	I	O	S	M	I	L	K	E	R
E	L	A	N	Z	A	R	O	T	E	T
R	L	A	P	A	L	M	A	L	U	E
I	O	X	O	T	R	O	S	A	O	V
F	K	O	T	H	A	N	O	S	L	E
E	Z	M	U	N	I	T	R	O	Ñ	N
T	P	E	L	H	I	E	R	R	O	T
O	S	M	O	M	E	O	S	U	A	U
S	J	S	S	U	E	R	T	N	Z	R
G	R	A	N	C	A	N	R	I	A	A

LA PALMA

LA GOMERA

EL HIERRO

TENERIFE

GRAN CANARIA

LANZAROTE

FUERTEVENTURA

LA GRACIOSA



# cerebro *ágil*

10. Realice las siguientes operaciones:

$55+10=$

$60+3=$

$15+5=$

$30+7=$

$5+2=$

$10-5=$

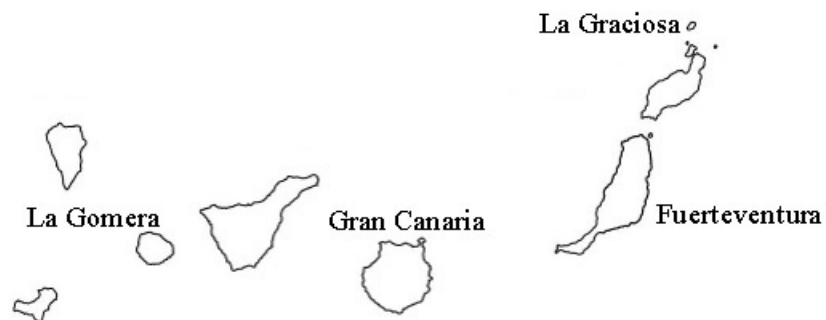
$44-4=$

$25-5=$

$18-2=$

$20-4=$

11. complete el mapa con las islas que falten hasta completar el mapa de las islas Canarias.



La Palma	<del>La Gomera</del>	El Hierro	Tenerife
<del>Gran Canaria</del>	Lanzarote	Fuerteventura	<del>La Graciosa</del>